



**КОМИТЕТ ИМУЩЕСТВЕННЫХ ОТНОШЕНИЙ
АДМИНИСТРАЦИИ ПЕРМСКОГО МУНИЦИПАЛЬНОГО ОКРУГА**

РЕШЕНИЕ

о размещении объектов № 2257

Пермский край
Пермский округ

11.09.2023

Комитет имущественных отношений администрации Пермского муниципального округа разрешает Акционерному обществу «Газпром газораспределение Пермь» (ИНН 5902183841, ОГРН 1025900512670, почтовый адрес: 614000, г. Пермь, ул. Петропавловская, 43)

размещение объекта «Газопровод давлением до 1.2 Мпа, для размещения которого не требуется разрешения на строительство»

на землях муниципальной собственности

на срок 1 год

Местоположение: Пермский край, м.о. Пермский, с. Троица, ул. Изумрудная, к уч. с кад № 59:32:3630001:1631

Приложение: схема предполагаемых к использованию земель или части земельного участка.

Особые условия использования:

- 1) При установке газопровода учесть параметры ширины проезда улично-дорожной сети, во избежание сужения полосы отвода дороги.
- 2) При условии получения разрешения на производство земляных работ.

Заместитель председателя комитета


(подпись, печать)

М.В. Королева



Объект: Газопровод давлением до 1,2 МПа, для размещения которого не требуется разрешения на строительство

Местоположение: расположенных по адресу: Пермский край, м.о. Пермский, с. Троица, ул. Изумрудная, к.уч. с кад №59:32:3630001:1631

Площадь земель или части земельного участка, кв.м.: 2200

Категория земель: земли населенных пунктов








Вид разрешенного использования: -

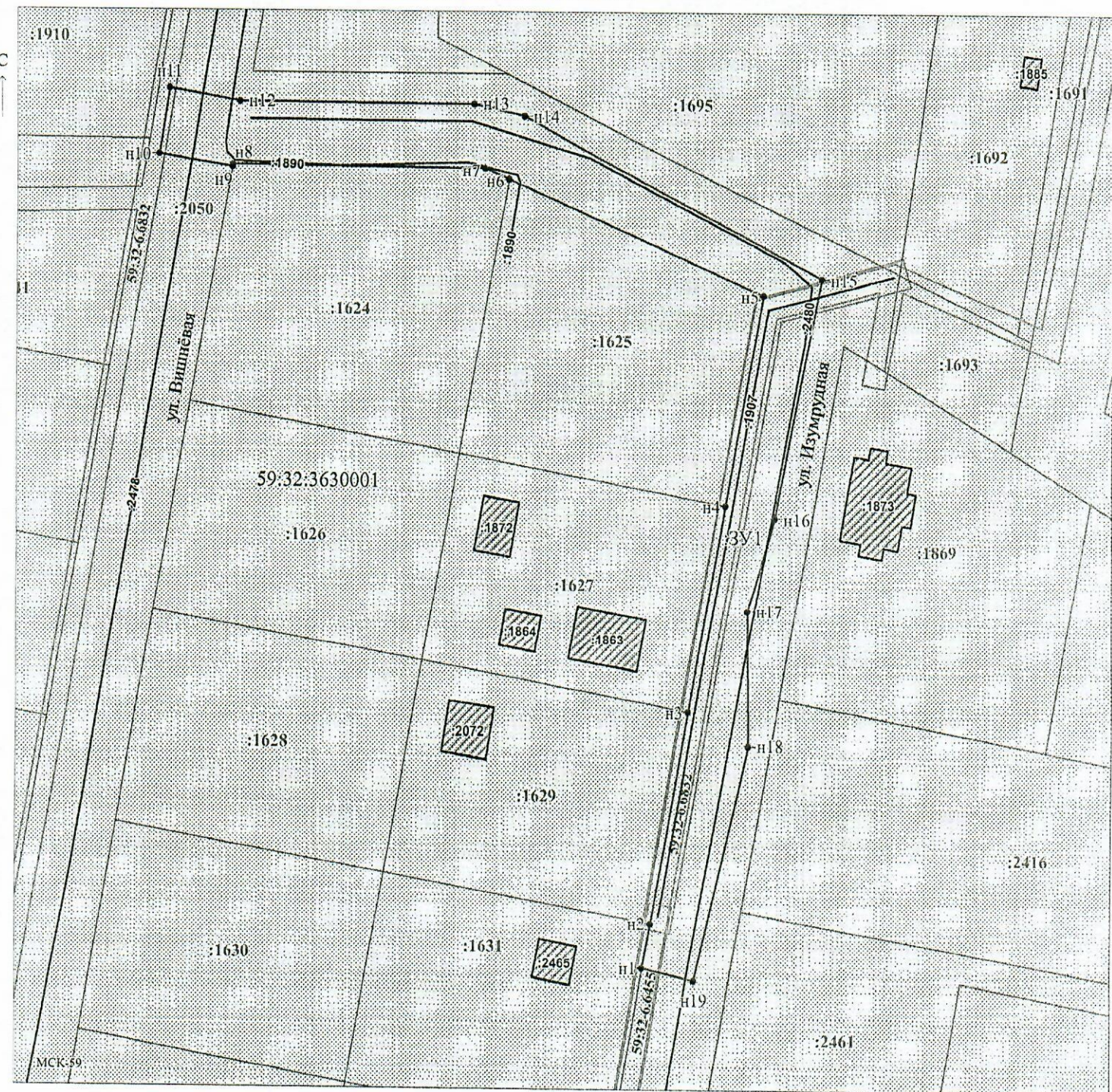
Описание границ смежных землпользователей:


- От точки н1 до точки н2 - земельный участок с кадастровым номером 59:32:3630001:1631
- От точки н2 до точки н3 - земельный участок с кадастровым номером 59:32:3630001:1629
- От точки н3 до точки н4 - земельный участок с кадастровым номером 59:32:3630001:1627
- От точки н4 до точки н6 - земельный участок с кадастровым номером 59:32:3630001:1625
- От точки н6 до точки н9 - земельный участок с кадастровым номером 59:32:3630001:1624
- От точки н9 до точки н1 - земельный участок с кадастровым номером 59:32:3630001:2050

№ точки границы	X	Y
н1	516571.41	2263909.55
н2	516578.98	2263910.92
н3	516614.11	2263917.28
н4	516649.24	2263923.64
н5	516684.36	2263929.99
н6	516704.02	2263885.88
н7	516705.87	2263881.74
н8	516706.30	2263838.64
н9	516705.87	2263838.56
н10	516707.98	2263825.83
н11	516718.83	2263827.65
н12	516716.78	2263839.85
н13	516716.55	2263879.85
н14	516714.63	2263888.53
н15	516687.25	2263939.89
н16	516647.19	2263932.08
н17	516631.17	2263927.40
н18	516608.55	2263927.67
н19	516569.30	2263918.47
н1	516571.41	2263909.55

Условные обозначения:

-  - предполагаемый участок земель, на которых планируется размещение объекта
-  - границы и номер земельного участка, сведения о которых внесены в ЕГРН
-  - границы и номер объекта капитального строительства, сведения о которых внесены в ЕГРН
-  - граница кадастрового квартала
-  - зоны с особыми условиями использования территории, сведения о которых внесены в ЕГРН
-  - обозначение запрашиваемого земельного участка
-  н1 - характерная точка границ земель или части земельного участка
- 59:32:3630001 - номер кадастрового квартала



Заявитель:  / Егшина И.В. / Егшина И.В.
 МП (подпись, расшифровка подписи)
 (для юридических лиц и индивидуальных предпринимателей)

Масштаб 1:700